


# Evroazija (vježbe)

Mr Goran Grozdanic  
april.2020

# Evropski megagradovi

- Mega gradovi se obično definišu kao gradska područja sa ukupnom populacijom od preko 10 miliona stanovnika. Neke definicije postavljaju minimalnu gustinu naseljenosti od 2000 ljudi na kvadratnom kilometru. Mega grad može biti jedna gradska oblast, međutim mogu biti i više urbanih oblasti koje međusobno konvergiraju.



# London

- London je najveći grad i prestonica Ujedinjenog Kraljevstva, drugi najveći grad u Evropi posle Moskve, Sa 8 278 251 stanovnika po poslednjem popisu, 2006. godine. Leži na obalama Temze u jugoistočnoj Engleskoj. Zahvaljujući plimi, iako udaljen 70 km od mora, razvio se u veliku luku (po prometu četvrta u svetu), opremljenu najsavremenijim uređajima za plovidbu, utovar i istovar robe.



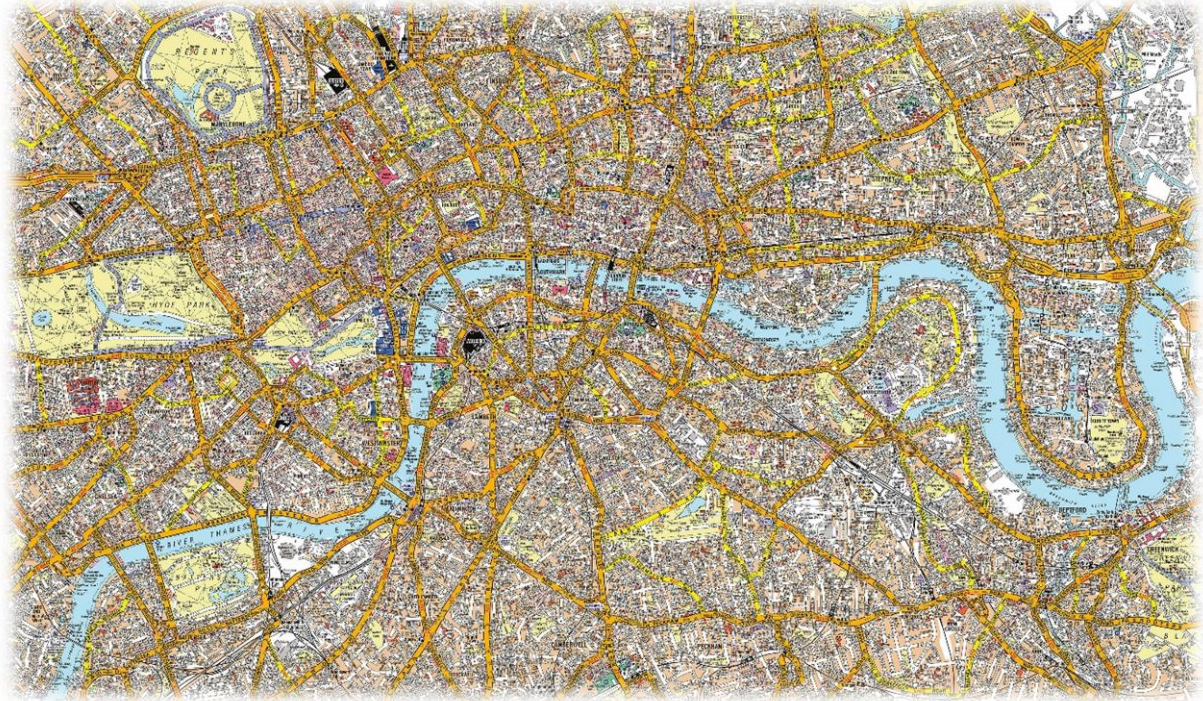
# London

- London (Velika Britanija, Engleska):
  - Glavni grad UK
  - Površina – 1577,3km<sup>2</sup>
  - Populacija - 8 278 251 stanovnika
  - Gustina - 4761 stanovnika/km<sup>2</sup>



# London – geografski položaj

- Geografijom Londona u najvećoj meri dominira reka Temza. Istorijski gledano, prva naselja u ovom području nastala su upravo oko Temze da bi se širila i međusobno spajala. Budući da je London relativno ravan, sa manjim brojem brda zamearljive visine koji nisu ometali njegov razvoj, London je danas, grubo rečeno, kružnog oblika.



Sama Temza intenzivno meandrira

prolazeći kroz London. Razvitkom grada i izgled Temze se menjao. Ona je nekad bila plitka i znatno šira, često je plavila okolno zemljište koje je bilo pretežno močvarnih karakteristika. Međutim, intenzivna regulacija njenog toka izgradnjom nasipa i brana je u velikoj meri izmenila Temzu. Većina njenih pritoka u području Londona su danas podzemne. Temza je i plimska reka (zahvaljujući čemu se London i razvio kao velika luka) gotovo celom dužinom njenog toka kroz London, tačnije od Kingstona na Temzi (Kingston upon Thames) pa nizvodno. Varijacije u nivou reke su velike i dostižu i par metara.

# Demografija Londona

- Populacija Londona se od osnivanja grada stalno povećava. Ovaj trend je bio naročito izražen za vrijeme i posle industrijskih revolucija. London je do 1925. godine bio grad sa najbrojnijim stanovništvom da bi ga prestigao Njujork. Današnjih 8 278 251 stanovnika (2006.) čine London drugim najnaseljenijim gradom Evrope i prvim EU.

Stanovništvo Londona je veoma raznovrsno u rasnom, etničkom i religijskom pogledu. Britanija je bila posebno otvorena za imigrante u periodu posle Drugog svjetskog rata i raspada Britanske Imperije a većina imigranata se naselila upravo u Londonu. Po popisu iz 2006. čak 22% stanovnika je rođeno van područja EU. Stepem asimilacije je generalno veliki.

Na istom popisu, 71% stanovništva čine bijelci, 11% crnci, 10% su azijskog porijekla, 3% miješanog porijekla. Većinska religija je hrišćanstvo (58,2%), slijedi ga veliki broj ateista (15,8%), zatim muslimana (7,2%), hinduista (4,1%) i Jevreja (2,1%).

# London - znamenitosti

- London je saobraćajno, trgovačko, industrijsko i kulturno središte. Brojne su kulturno-istorijske znamenitosti (Parlament, Tauer, Tauerbridž, katedrala Sv. Pavla, Vestminsterska palata, Tejt galerije, Nacionalna galerija, Britanski muzej, Univerzitet, Biblioteka i dr.).



# Pariz

- Pariz je glavni i najveći grad Francuske. Smješten je na obalama rijeke Sene u sjevernoj Francuskoj, u središtu pokrajine Île-de-France, takođe poznate kao "Pariška regija" (fra. *Région parisienne*). Stanovništvo grada

Pariza, procijenjuje se na 2 167 994 ( 2006.), ali metropolitansko područje (*aire urbaine*) naseljava više od 11 miliona stanovnika, kao najnaseljenije metropolitansko područje u Evropi.





# Pariz

- Pariz – Francuska:
  - Glavni grad Francuske
  - Povšina - 105,4 km<sup>2</sup>
  - Stanovništvo 2 229 621
  - Gustina naselj. - 20 552 stan./km<sup>2</sup>



# Paris

- Gradsko područje Pariza obuhvata površinu od 105.4 km<sup>2</sup>. Sire gradsko područje se prostire na površini od 14.518 km<sup>2</sup>. Prosječna nadmorska visina iznosi 65 m. Pariz je na istoku i zapadu okružen gradskim sumama koje ga odvajaju od predgradja. Rijeka Sena povezuje Pariz sa unutrašnjoscju zemlje i sa kanalom Lamans. Smjesten je u centru Pariskog basena. Rijeka Sena ga dijeli na dva dela: na sjevernu "Desnu obalu" i na južnu "Lijevu obalu".



# Demografija Pariza

- Godine 1921. u Parizu je živjelo 2,9 miliona ljudi. Do danas je broj stanovnika u užem, centralnom Parizu opao, ali se njihov broj u Pariskom regionu popeo na više od 9 miliona. Po gustini stanovništva u užem centru, Pariz je prvi među milionskim gradovima svijeta. Po zakonu, francuski popisi stanovništva ne smiju da prikupljaju podatke o etničkoj ili religijskoj pripadnosti stanovništva. Međutim, po podacima popisa iz 1999. vidi se da je 19,4% stanovništva rođeno van evropske Francuske. Po tome je Pariz veoma multikulturalan grad. Najviše novih imigranata pristiže iz Kine i Afrike. Istorijski, u Pariz su se doseljavali Italijani, Jevreji iz centralne Evrope, Rusi posle Oktobarske revolucije, Jermeni, ljudi iz francuskih kolonija, španski, portugalski i sjevernoafrički ekonomski emigranti od 1950-ih od 70-ih.

# Znamenitosti Pariza

- U Parazu se nalaze brojne kulturno-istorijske znamenitosti (Ajfelov toranj, Versajski dvorac, Jelisejska polja, Luvr, Muzej Orsaj, Slavoluk pobjede, Notr- Dam..)



# Moskva

- Moskva je glavni i najmnogoljudniji je grad, odnosno federalni subjekt Rusije. Značajno je političko, ekonomsko, kulturno, znanstveno, vjersko, finansijsko, obrazovno i prometno središte Rusije i svijeta. Sa 10 563 038 stanovnika (2010.),


najmnogoljudniji je grad kontinentalne Europe i prema broju stanovnika sedmo najveće gradsko područje u svijetu.



# Moskva

- Moskva – Rusije

- Glavni grad Rusije
- Površina – 1081km<sup>2</sup>
- Stanovništvo - 10 126 424
- Gustina naselj. - 9682/km<sup>2</sup>



# Moskva

- Moskva je glavni i najveći grad Rusije. Nalazi se na obalama rijeke Moskve, velikoj Ruskoj niziji, prosječno na oko 120 m nadmorske visine, i obuhvata površinu od oko 1100 km<sup>2</sup>.

Grad je nazvan po reci (prevod sa staroruskog "grad uz reku Moskvu").



# Demografija Moskve

- Prema popisu iz 2002. grad naseljava 10 382 754 ljudi, međutim, taj podatak uzima u obzir samo prijavljene stanovnike. Najnovija procjena iz 2010., je 10 562 098 stanovnika. Iste godine, broj stanovnika Moskovske regije bio je 17 314 776.
- U vrijeme službenog popisa iz 2002., etnički sastav grada bio je: istočnoslovenski 9 121 573, 87,853% (ruski 8 808 009 [84.833%], ukrajinski 253 644 [2,401%], bjeloruski 59 353 [0,572%]), kavkaski - ovisno o definiciji kavkaskih nacionalnih grupa - 326 385, [3,144%] (armenski 124 425 [1,198%], azerski 95 563 [0,920%], gruzijski 54 551 [0,525%], čečenski 14 481 [0,139%], osetski 10 581 [0,102%], povolški i permski narodi 217 467, [2,095%] (tatarski 166 177 [1,600%], mordvinski 23 970 [0,231%], čuvaški 16 011 [0,154%]), srednjeazijski 87 656, [0,844%] (tadžički 35 385 [0,381%], uzbečki 24 321 [0,234%]), jevrejski (Aškenazi) 79 359, [0,764%], azijski 0,84%, neizjašnjeni 417 126, 4,018%.



# Znamenitosti Moskve

- Moskva je saobraćajno, trgovačko, industrijsko i kulturno središte. Brojne kulturno-istorijske znamenitosti: Moskovski kremlj, Crveni Trg, Crkva Vasilija Blaženog, Lenjinov mauzolej, Boljšoj teatar...

